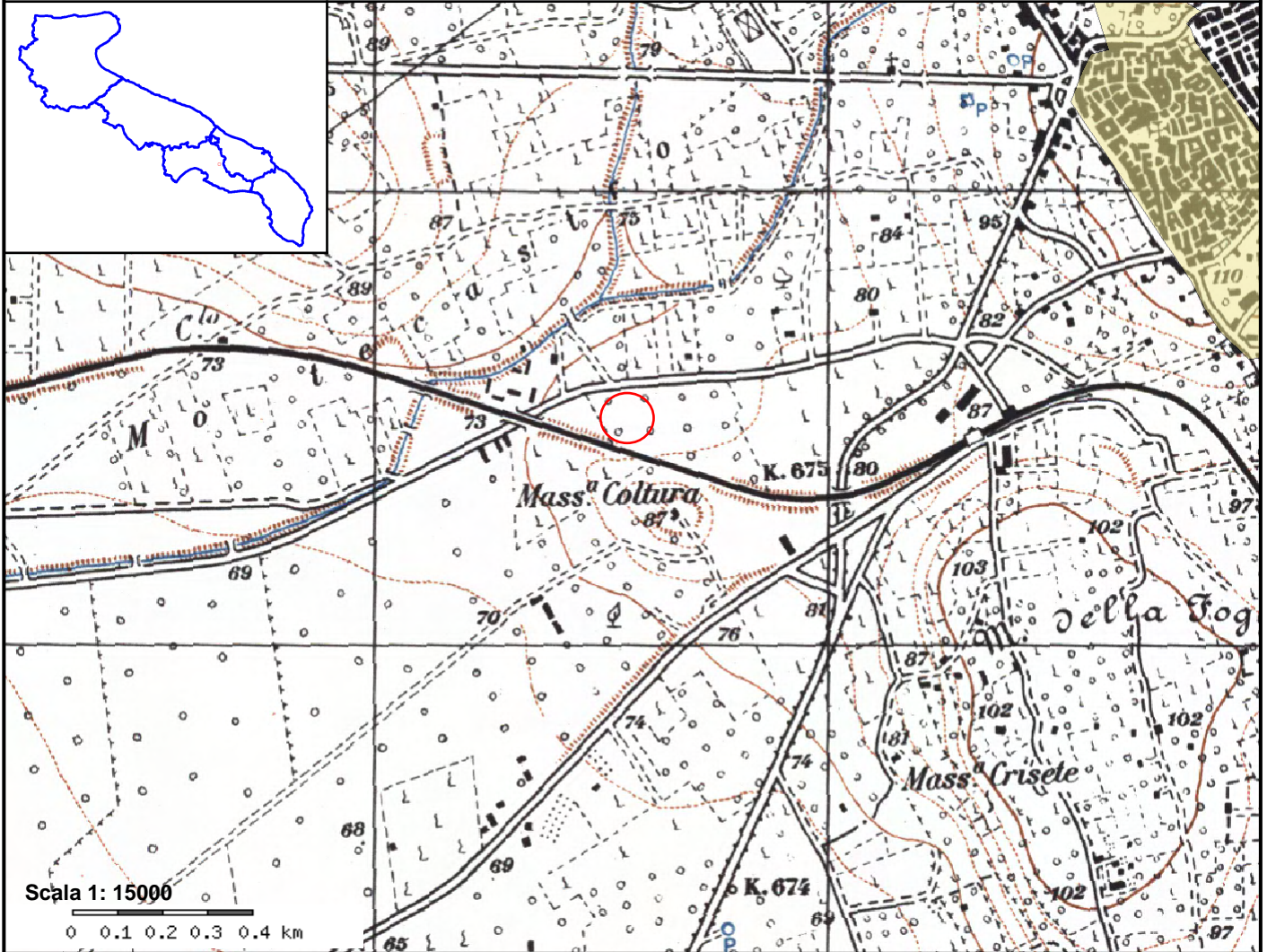



## Ufficio Parchi: "SIC, ZPS e aree Protette"



 Limiti Provinciali


### ZPS


 ZPS (febbraio 2007)

 ZPS (agosto 2000)


 SIC

### Riserve Naturali Orientate Regionali


 Bosco delle Pianelle

 Bosco di Cerano

 Bosco di Santa Teresa e Lucci

 Laghi di Conversano e Gravina di Monsignore

 Palude del Conte e Duna Costiera - Porto Cesareo

 Palude La Vela

 Riserve del Litorale Tarantino Orientale


### Riserve Naturali Statali


 Falascone

 Foresta Umbra

 Il Monte

 Ischitella Carpino

 Isola di Varano


 Lago di Lesina

 Le Cesine

 Masseria Combattenti

 Monte Barone

 Murge Orientali

 Palude di Frattarolo

 Saline Margherita di S.

 San Cataldo

 Sfilzi






 Stornara

 Torre Guaceto


### Parchi Naturali Regionali

 Bosco e Paludi di Rauccio





 Bosco Incoronata

-  Costa Otranto-S.Maria di Leuca e Bosco di Tricase
-  Fiume Ofanto
-  Lama Balice
-  Medio Fortore
-  Salina di Punta della Contessa

**Parchi Nazionali**

-  Parco Nazionale del Gargano

**Important Bird Areas**

-  Costa tra Capo d'Otranto e Capo S. Maria di Leuca
-  Isola di Sant'Andrea
-  Le Cesine
-  Murge






**Tipo Bacino**


-  BC
-  BV
-  BPP





-  Aree percorse dal fuoco nel 2000
-  Aree percorse dal fuoco nel 2001
-  Aree percorse dal fuoco nel 2002
-  Aree percorse dal fuoco nel 2003
-  Aree percorse dal fuoco nel 2004
-  Aree percorse dal fuoco nel 2005
-  Aree percorse dal fuoco nel 2006
-  Aree percorse dal fuoco nel 2007

-  Ingresso

-  Planimetria

-  Dune costiere da Torre Canne a Torre S.Leonardo
-  Isola di S.Andrea - Litorale di Punta Pizzo
-  Litorale di Ugento
-  Porto Selvaggio e Palude del Capitano
-  Terra delle Gravine

-  Parco Nazionale dell'Alta Murgia

-  Gravine
-  Isole Tremiti
-  Monti della Daunia
-  Promontorio del Gargano e Zone Umide della Capitanata

-  BN

-  BR